

De-ci épousant les berges sauvages et romantiques de la Charentonne qui ondulent à fleur de pré, de-là ombragée par l'agréable fraîcheur des sous-bois et des forêts, la promenade prend la forme d'une douce flânerie. Au gré des coquettes cités à pans de bois de Bernay et de Broglie, l'art de vivre normand se révèle à chaque pas, niché sereinement au cœur d'une verdoyante vallée.

VOIE VERTE DE LA VALLÉE DE LA CHARENTONNE

(Bernay - Broglie), 13 km

Où prendre la voie ?

Bernay : à proximité de la gare SNCF, boulevard Dubus, rue du 8 mai (direction Beaufemesnil) et parkings magasins Intermarché et Vive le Jardin.

St-Quentin-des-Isles : parking derrière la mairie.

Broglie : parkings de la bibliothèque et de l'aire d'accueil pour camping-cars (RD33 en direction de La Barre-en-Ouche) et parking à côté du jardin aquatique.

Mais aussi : depuis les communes qui jalonnent la Voie.

Laissez la voiture au garage !

Bernay : gare SNCF (ligne Paris St-Lazare - Caen/Cherbourg/Deauville et ligne Rouen - Caen). Gare routière : liaison autocar ligne 420 (Pont-Audemer - Bernay).

Louez un vélo !

Bernay : station service Élan.
Tél. : 02 32 43 08 68.

Pause pique-nique

1 aire de pique-nique vous permettra de recharger les batteries !

Au fil de la Voie ou à proximité :

Bernay : cité normande aux vieux quartiers à pans de bois, abbaye, église abbatiale Notre-Dame, église Ste-Croix, musée des beaux arts, antiques, boucles pédestres et itinéraire GR26 et proximité du GR224.









À l'est puis au nord de Bernay : Véloroute de l'Eure (135 km / itinéraires cyclotouristiques balisés « vallée de la Charentonne » et « vallée de la Risle »).

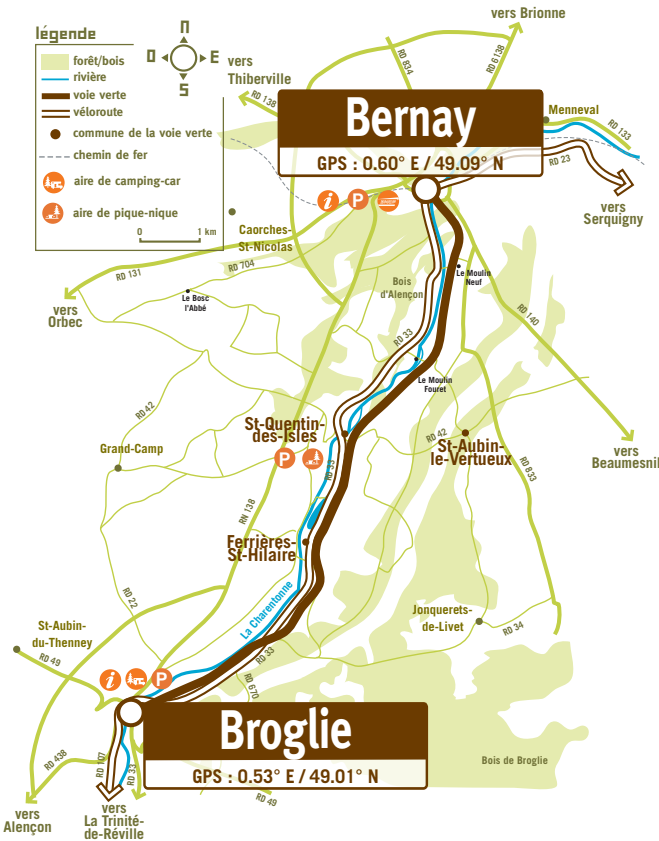
Ferrières-St-Hilaire : boucle pédestre.

Broglie : église St-Martin, jardin aquatique, boucles pédestres et itinéraire GR26.

Au sud de Broglie : Véloroute de l'Eure (135 km / itinéraires cyclotouristiques balisés « vallée de la Charentonne » et « vallée du Guiel »). Boucles pédestres et itinéraire GRP Risle-Charentonne accessibles depuis la Voie Verte.

légende

-  forêt/bois
-  rivière
-  voie verte
-  véloroute
-  commune de la voie verte
-  chemin de fer
-  aire de camping-car
-  aire de pique-nique



Sillonée par la Charentonne et le Cosnier, Bernay est très marquée par la présence de l'eau.

Outre l'installation d'industries utilisant sa force motrice, cette eau a suscité tout un patrimoine spécifique (lavoirs, buanderies, gués, moulins à eau) toujours visible aujourd'hui au fil des ruelles de la ville.

HISTOIRE D'EAU

Renseignements et informations touristiques :



Office de Tourisme de Bernay et sa région **
29 rue Thiers - BP313
27303 Bernay cedex
Tél. : 02 32 43 32 08
www.bernaytourisme.fr



Association Touristique Guiel Charentonne
Route de St-Aubin-du-Thenney
Place des Trois Maréchaux
27270 Broglie
Tél. : 02 32 46 27 52 (saison) /
02 32 44 66 34 (hors saison)