

Randonnées en ligne

Jeudi 13 avril 2006

CDT de l'Eure



www.cdt-eure.fr

Randonnées en ligne

- Le contexte
- Les objectifs
- La réponse du CDT
- Les avantages
- La réalisation du projet
- Les conditions de réussite

Le Contexte

- Offre des territoires : 280 itinéraires édités
- Promotion et Communication spécifique du CDT : éditions, salons, commercialisation de produits, presse
- Internet, outil de préparation de séjours
- Internauts, intérêt démontré pour les activités de plein air, la randonnée, la remise en forme ou le sport.

Les Objectifs

- Positionner « l'Eure, destination active »
→ véhiculer une image forte, identitaire et qualifiante.
- Fédérer les territoires autour d'un projet commun
- Rendre l'offre des territoires accessible et identifiable
→ promouvoir leur valeur ajoutée
- Apporter l'information au plus près du public
→ répondre aux nouveaux usages de recherche de l'information
- Apporter une réponse adaptée à nos publics cibles
- Échéance : fin 1er trimestre 2007

La réponse du CDT

**Vitrine qualitative
sur www.cdt-eure.fr**

- ⇒ pour tout type d'activité
- ⇒ pour tout mode de pratique

Randonnée pédestre libre

Un espace dédié dès la page d'accueil

⇒ *Randonnée pédestre en libre*



Recherche guidée



Palette d'itinéraires



Itinéraire x



« prêt à consommer » :
fiche descriptive
téléchargeable gratuitement

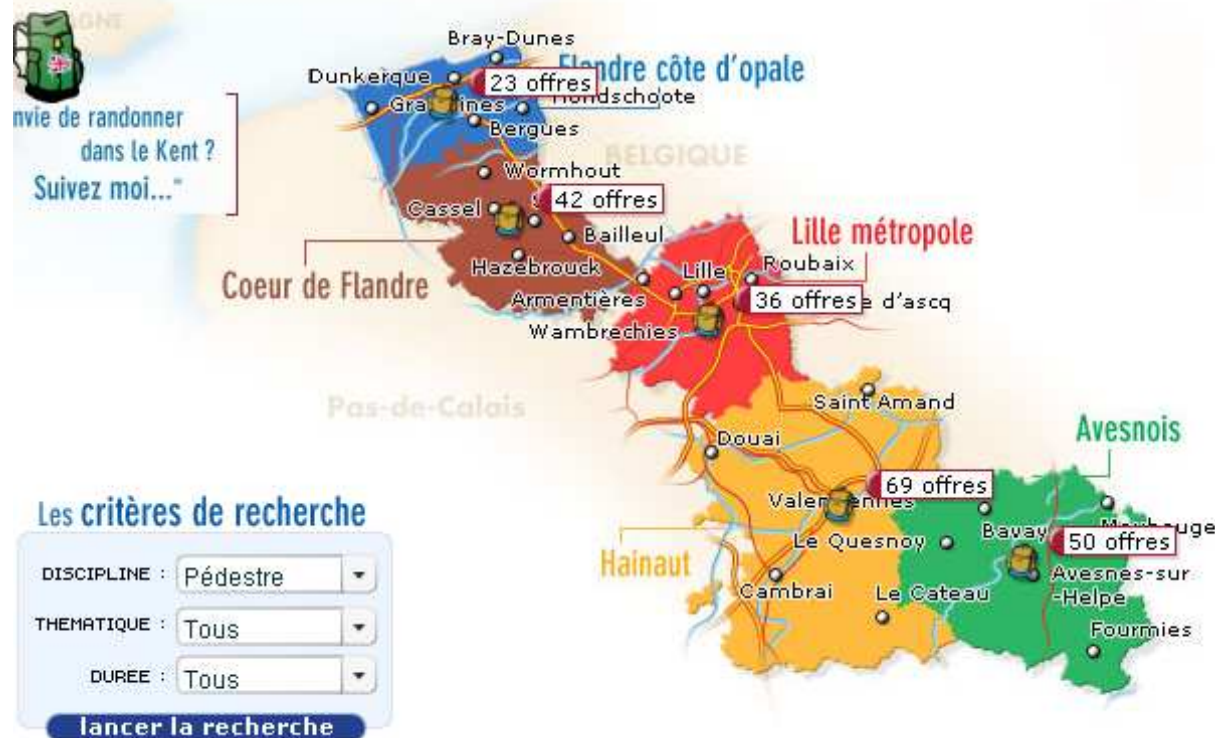
distractions et hébergements
aux alentours

la recherche guidée

recherche multicritères

recherche cartographique

L'offre Rando



Le résultat : une palette d'itinéraires

recherche multicritères

recherche cartographique

L'offre Rando



"Envie de randonner
dans le Kent ?
Suivez moi..."



BEAUFORT 1 offre

CIRCUIT DU CHEMIN D'AVESNES...

Les critères de recherche


DISCIPLINE : Pédestre

THEMATIQUE : Tous

DUREE : Tous

lancer la recherche


L'itinéraire sélectionné

Les randos !  Toutes les adresses pour réussir votre séjour...




Description Alentours Accès Vos remarques

✳ **CIRCUIT DU CHEMIN D'AVESNES Beaufort**

Au départ du charmant village de Beaufort, découvrez la lisière de la Haie d'Avesnes, relique de l'ancienne forêt celte.
En période de pluie, le port de chaussures étanches s'avère nécessaire.

 télécharger la fiche

Circuits
7,0 km 2h20

 Fermer  Imprimer  Panier touristique www.cdt-nord.fr

Par itinéraire : distractions et hébergements

Les randos ! Toutes les adresses pour réussir votre séjour...

Description Alentours Accès Vos remarques

★ CIRCUIT DU CHEMIN D'AVESNES Beaufort

Votre randonnée : BEAUFORT Avesnois

rechercher aux alentours

- L'Agenda du Nord !
- Nature et détente

0 30 Km

+ BEAUFORT

DAMOUSIES 3 offres

- Circuit du Mont Doublers
- Circuit des renoncuces
- Circuit des Nerviens

Fermer Imprimer Panier touristique www.cdt-nord.fr

Il existe **3 réponses** [nouvelle recherche](#)

Mes critères de recherche :

▶ Avesnois

- ★ **Circuit du Mont Doublers**
Nature et détente
Le 18/03/2006 A DOURLERS



Les Rendez-Vous nature du Conseil Général du Nord

Découverte du paysage Avesnois.
Rendez-vous église de Doublers à 14 heures.

FAUNE FLORE AVESNOIS
Tél : 03.27.47.75.04
E-mail : ffavesnois@free.fr

- ★ **Circuit des Nerviens**
Nature et détente
Le 14/05/2006 A LOCQUIGNOL



Pertinence du projet

⇒ **Réponse Internet**

⇒ **Réponse départementale**

⇒ **Réponse client**

1 - Réponse Internet

- Démocratisation de l'outil
- Accessibilité
- Référence randonnée pour les offices de tourisme
- Simplicité et rapidité d'accès à l'information
- Outil de préparation de séjours
- Support spécifique et complémentaire à l'édition

2 - Réponse départementale

- Confiance des internautes pour les sites institutionnels ayant une marque départementale
- Référencement du site du CDT sur divers moteurs de recherche
- Fréquentation du site : hausse de + 50% entre 2004-2005
218 000 sessions en 2005 pour 75 000 visiteurs
- Dépositaire des droits de diffusion électronique
- Complète et accroît l'attractivité de notre territoire

3 - Réponse adaptée aux exigences du public

- **Rapidité** d'accès à l'info : besoins de dernière minute
- **Présentation simple** de l'info : offre segmentée par profils et activités
- **Pertinence** de l'info : complète, exhaustive, de proximité et de qualité
- **Concrétisation** de l'info : édition d'un document
 - ⇒ Renforce l'**autonomie** du promeneur, attaché au sentiment de liberté

Mise en œuvre partagée du projet

Le CDT

- Conception
- Coordination et réalisation
- Financement : coût global de plus de 120 000 €
- Suivi et Développement
- Promotion et Communication

Les Territoires

- Référent de l'offre
- Force de proposition des itinéraires
- Garants de la fiabilité des itinéraires



**Offre maîtrisée,
fiable et de qualité**

Déroulement du Projet

Grandes Etapes	Participants	Période de réalisation
1. Mise en place d'un partenariat	Territoires CDT	1 ^o semestre 2006
2. Développement de l'espace dédié et de son contenu	Prestataires Territoires CDT	Année 2006 et 1er trimestre 2007
3. Mise en ligne	CDT	Fin 1er trimestre 2007
4. Promotion / Communication de l'outil		Année 2007
5. Vie du Projet	Territoires CDT	...

Étape 1 : fonctionnement du partenariat

Groupe de travail, composé des **12 représentants « territoriaux »**

- des 5 Pays
- des 3 Communautés d'Agglomération
- des 4 Communautés de Communes, non adhérentes à une structure intercommunautaire

→ **1ère réunion : mi mai**

objectif de départ : 1 par territoire partenaire

Étape 2 : développement du contenu

- ⇒ Sélection des itinéraires
- ⇒ Garantie sur itinéraire : pérennité et qualité
- ⇒ Fiches téléchargeables

Conditions de réussite

- Adhésion des territoires
- Implication dans un partenariat actif
- Offre fiable et représentative des richesses et de la diversité des territoires
- Présentation conviviale et fonctionnelle

Conclusion

- ⇒ vitrine qualitative des randonnées de l'Eure
- ⇒ sur un support dédié, incontournable et pertinent
- ⇒ au service des eurois et des touristes

**Mise en marché de nos territoires,
« destination active et tonifiante »**



Votre contact : Raphaëlle Bresson

Tèl: 02 32 62 84 43

raphaelle.bresson@cdt-eure.fr

Illustration de réalisations de projets similaires
consultables sur :

www.randonner.fr (département de l'Aisne)

www.cdt-nord.fr (département du Nord)